



## *Autorità di Bacino Distrettuale dell'Appennino Meridionale*

Decreto n. *686*

Caserta 30 SET 2019

### IL SEGRETARIO GENERALE

**Visto** il decreto legislativo 3 aprile 2006, n. 152 e s.m.i..

**Visto** il decreto Legislativo 23 febbraio 2010, n. 49 e s.m.i..

**Visti** in particolare gli artt. 170 e 175 del d.lgs n. 152/2006.

**Vista** la legge 28 dicembre 2015, n. 221 recante “*Disposizioni in materia ambientale per promuovere misure di green economy e per il contenimento dell'uso eccessivo di risorse naturali*” che all’art. 51 detta “*Norme in materia di Autorità di bacino*”, sostituendo integralmente gli articoli 63 e 64 del decreto legislativo 3 aprile 2006, n. 152.

**Visto** il decreto del Ministro dell’Ambiente e della Tutela del Territorio e del Mare n. 294 del 25 ottobre 2016, recante “*Disciplina dell’attribuzione e del trasferimento alle Autorità di bacino distrettuali del personale e delle risorse strumentali, ivi comprese le sedi, e finanziarie delle Autorità di bacino, di cui alla legge 18 maggio 1989, n. 183*”, pubblicato sulla Gazzetta Ufficiale n. 27 del 2 febbraio 2017 ed entrato in vigore in data 17 febbraio 2017.

**Visto** altresì, l’art. 12, comma 7, del decreto Ministeriale n. 294 del 25 ottobre 2016.

**Visto** il Decreto del Presidente del Consiglio dei Ministri del 4 aprile 2018, pubblicato nella Gazz. Uff. 13 giugno 2018, n. 135, di *Individuazione e trasferimento delle unità di personale, delle risorse strumentali e finanziarie delle Autorità di bacino, di cui alla legge n. 183/1989, all’Autorità di bacino distrettuale dell’Appennino Meridionale e determinazione della dotazione organica dell’Autorità di bacino distrettuale dell’Appennino Meridionale, ai sensi dell’articolo 63, comma 4, del decreto legislativo 3 aprile 2006, n. 152 e del decreto n. 294 del 25 ottobre 2016.*

**Visti** gli artt. 65, 66, 67, 68 del D.Lgs n. 152/06 che individuano i contenuti, l’articolazione e le procedure di adozione e di approvazione del Piano di Bacino e dei relativi Piani stralcio;

**Visto** che con Deliberazione del Comitato Istituzionale dell’Autorità di Bacino della Puglia n. 39 del 30.11.2005 è stato approvato il *Piano di Bacino stralcio Assetto Idrogeologico [P.A.I.]* (G.U. n. 8 del 11.01.2006) e le relative Norme Tecniche di Attuazione.

**Visti** gli artt. 24 e 25 delle Norme Tecniche allegata al suddetto PAI dell’Autorità di Bacino della Puglia, i quali disciplinano le procedure di integrazioni e modifiche del PAI.

**Visto** la L.R. Puglia 19 luglio 2013 n. 19, ed in particolare l’art. 2 <Suppressione di organismi> e l’art. 9 <Norme transitorie> - “*Norme in materia di riordino degli organismi collegiali operanti a livello tecnico-amministrativo e consultivo e di semplificazione dei procedimenti amministrativi*”, con la quale è stato soppresso il Comitato Tecnico dell’Autorità di Bacino della Puglia.

**Visto** la L.R. Puglia 19 luglio 2013 n. 19, ed in particolare l’art. 2 <Suppressione di organismi> e l’art. 9 <Norme transitorie> - “*Norme in materia di riordino degli organismi collegiali operanti a livello tecnico-amministrativo e consultivo e di semplificazione dei procedimenti amministrativi*”, con la quale è stato soppresso il Comitato Tecnico dell’Autorità di Bacino della Puglia.

**Visto** la Deliberazione del Comitato Istituzionale dell’Autorità di Bacino della Puglia n. 74 del 19 dicembre 2013, avente ad oggetto “*L.R. Puglia 19 luglio 2013 n° 19 "Norme in materia di riordino degli organismi collegiali operanti a livello tecnico - amministrativo e consultivo e di semplificazione dei procedimenti amministrativi"*, con la quale sono state dettate disposizioni operative conseguenti alla suddetta soppressione.



## *Autorità di Bacino Distrettuale dell'Appennino Meridionale*

**Visto che** con determinazione del Segretario Generale protempore dell'Autorità di Bacino della Puglia n. 8 del 15 gennaio 2014 avente ad oggetto "Deliberazione del Comitato Istituzionale n. 74 del 19.12.2013 "Legge regionale 19 luglio 2013, n. 19 "Norme in materia di riordino degli organismi collegiali operanti a livello tecnico-amministrativo e consultivo e di semplificazione dei procedimenti amministrativi" – applicazione dell'art. 2 <Soppressione di organismi>. Determinazioni.". Adempimenti.", che consente al Segretario Generale stesso di avvalersi della Commissione Provinciale (ex art. 25 comma 6 delle NTA) per la proposizione dei provvedimenti tecnici all'esame del Comitato Istituzionale dell'Autorità di Bacino della Puglia;

**Considerato che** nell'ambito dell'istruttoria prot. n. 9394 del 05.07.2017 redatta dalla S.T.O. dell'Autorità di Bacino dell'Appennino Meridionale – sede Puglia, vengono specificati gli approfondimenti svolti e le modalità tecniche che hanno determinato l'inserimento delle classificazioni di *pericolosità geomorfologica molto elevata (PG3)* e *pericolosità geomorfologica elevata (PG2)*, in corrispondenza di aree interne del territorio comunale soggette alla presenza di cavità naturali e/o antropiche;

**Tenuto conto che** la Commissione della Provincia di Lecce (territorialmente competente), ex artt. 24 e 25 delle N.T.A. allegate al P.A.I. dell'Autorità di Bacino della Puglia, nella seduta del 04.12.2017 ha espresso parere positivo all'aggiornamento delle perimetrazioni di pericolosità geomorfologica per le aree del territorio comunale di Ugento (LE), indicate nell'istruttoria prot. n. 9394 del 05.07.2017 di cui al precedente punto (così come da verbale commissione provinciale prot. n. 16009 del 04.12.2017);

**Considerato che** l'Amministrazione comunale di Ugento (LE), con mail di date 20/09/2017 e 13/10/2017 (acquisite al protocollo AdB in date 28/09/2017 con n. 12811 e 02/11/2017 con n. 14273) e con successiva nota prot.n. 5739 del 14/03/2018 (acquisita al protocollo AdB in data 15/03/2018 con n. 3076), ha inoltrato istanza di modifica al PAI vigente per talune aree costiere classificate nello stesso PAI come PG1 (pericolosità geomorfologica media e moderata);

**Preso atto che** l'Acquedotto Pugliese S.P.A., nell'ambito di proprio procedimento amministrativo, ha informato la Sede Puglia dell'Autorità di Bacino Distrettuale dell'Appennino Meridionale (con mail di data 26/01/2018 acquisita al protocollo AdB in data 30/01/2018 con n. 1082) del rinvenimento di una cavità antropica in loc. "Livini" del comune di Ugento (LE);

**Considerato che,** in merito a quanto specificato al precedente punto, l'Autorità di Bacino Distrettuale dell'Appennino Meridionale – sede Puglia con nota prot. n. 2930 del 13/03/2018 ha richiesto all'Acquedotto Pugliese S.P.A e agli Enti territoriali interessati informazioni di dettaglio al fine di avviare le proprie attività istituzionali tese ad aggiornare il Piano di Assetto Idrogeologico;

**Preso atto che** l'Amministrazione comunale di Ugento con nota prot. n. 5739 del 14/03/2018 (acquisita al protocollo AdB in data 15/03/2018 con n. 3076) ha trasmesso informazioni di dettaglio relativamente alla cavità presente il loc. "Livini" e di cui innanzi;

**Preso atto che** l'Acquedotto Pugliese S.P.A con nota prot. n. 0037426 del 09/04/2018 (acquisita al protocollo AdB con n. 4226 del 13/04/2018) e con successiva mail del Consulente dallo Stesso incaricato (acquisita al protocollo AdB in data 21/05/2018 con n. 5692) ha trasmesso informazioni di dettaglio relativamente alla cavità presente il loc. "Livini" e di cui innanzi;

**Tenuto conto che** alla luce degli studi e delle informazioni trasmesse alla Autorità di Bacino Distrettuale dell'Appennino Meridionale – sede Puglia e di cui ai precedenti punti (sia relativamente alle aree costiere che alle aree interne soggette alla presenza di cavità naturali e antropiche) la S.T.O. della stessa Autorità ha redatto studi specifici volti all'aggiornamento del Piano di Assetto Idrogeologico (assetto geomorfologico) per il comune di Ugento;

**Tenuto conto che** le risultanze degli approfondimenti condotti e di cui al precedente punto sono stati esposti (in data 30 maggio 2018 presso la sede Puglia) dalla S.T.O dell'Autorità di Bacino ai Rappresentanti dell'Amministrazione comunale (con la presenza sia del Sindaco che del Responsabile dell'Ufficio Tecnico Comunale) che ne hanno condiviso le risultanze come da verbale dell'incontro (prot. AdB n. 6088 del 30/05/2018);





## *Autorità di Bacino Distrettuale dell'Appennino Meridionale*

**Preso atto che** in data 01/06/2018, con istruttoria AdB prot. n. 6172, è stata formalizzata l'ultima proposta di aggiornamento delle perimetrazioni di pericolosità geomorfologica del comune di Ugento (LE) così come esposta ai Rappresentanti dell'Amministrazione comunale in data 30 maggio 2018 (e di cui al precedente punto) che introduce nel territorio comunale di Ugento (LE) nuove classificazioni di pericolosità geomorfologica PG3 (pericolosità geomorfologica molto elevata) e PG2 (pericolosità geomorfologica elevata) e modifica la classificazione di pericolosità geomorfologica PG1 (pericolosità geomorfologica media e moderata) attualmente vigente;

**Considerata** la relazione istruttoria della S.T.O. dell'ex Autorità di Bacino della Puglia, prot. AdBP n. 5518 del 16.05.2018 in cui vengono specificati gli approfondimenti svolti e le modalità tecniche che hanno determinato l'aggiornamento delle aree ad *Alta Pericolosità idraulica (AP)*, a *Media Pericolosità idraulica (MP)* e a *Bassa Pericolosità idraulica (BP)*, nel territorio comunale di Ugento (LE);

**Tenuto conto che** i succitati aggiornamenti del P.A.I.- Assetto Idraulico e Geomorfologico si configurano quali procedimenti di Variante al *Piano di Bacino stralcio Assetto Idrogeologico (PAI)* per aree del territorio comunale di Ugento (LE);

**Ritenuto che** ricorrano, i presupposti per completare l'iter di adozione e approvazione della Variante al *P.A.I.- Assetto Idraulico e Geomorfologico* relativamente al territorio comunale di Ugento (LE), i cui elaborati sono stati aggiornati sulla base di quanto definito dagli organi della suddetta *Autorità di Bacino dell'Appennino Meridionale – sede Puglia* e, pertanto, da sottoporre al Ministero dell'Ambiente e della Tutela del Territorio e del Mare per gli adempimenti consequenziali, come da nota prot. n.5872 del 14 marzo 2017 con la quale il Ministero dell'Ambiente e della Tutela del Territorio e del Mare - Direzione Generale per la Salvaguardia del Territorio e delle Acque, nell'esercizio delle sue funzioni di indirizzo e coordinamento di cui all'art. 5 del D.M. 25 ottobre 2016, ha fornito chiarimenti in merito alle procedure di approvazione degli atti di pianificazione di bacino nelle more dell'emanazione del decreto del Presidente del Consiglio dei Ministri di cui all'art.63 comma 4 del D.L.gs 152/2006 e s.m.i., specificando che *“L'approvazione da parte del Ministero dell'Ambiente degli atti necessari per assicurare l'aggiornamento dei Piani di Bacino, richiamata al comma 7 dell'art.12 del citato D.M., va intesa come atto conclusivo della procedura e deve quindi riferirsi unicamente all'approvazione finale dei Piani Stralcio e delle varianti sostanziali dei medesimi, potendo invece essere gestite con l'avvalimento anche mediante delega di firma, o con l'adozione/approvazione diretta da parte del Segretario Generale traghettatore tutte le altre fattispecie relative all'aggiornamento, alla gestione e all'attuazione dei piani di bacino. Specificamente i pareri sui Piani di bacino, le varianti non sostanziali ivi compresi tutti i passaggi procedurali intermedi funzionali all'approvazione delle stesse o di Piani stralcio di Bacino, dovranno essere approvati dal Segretario Generale delle Autorità di Bacino di rilievo nazionale di cui all'art.4 del decreto legislativo 10 dicembre 2010, n. 219, ovvero da suo delegato a seguito dell'intesa di avvalimento delle strutture regionali o delle sopresse Autorità di Bacino, anche mediante delega di firma”*;

**Tenuto conto** che si è provveduto ad acquisire e valutare gli elementi di fatto e gli interessi coinvolti nella procedura in esame, in vista della decisione finale;

**Visto** il Decreto del Segretario Generale n. 330 del 08/06/2018 di adozione del Progetto di Variante al Piano di Bacino stralcio Assetto Idrogeologico (PAI) - Assetto Idraulico e Geomorfologico - nel territorio di Ugento (LE), pubblicato sulla Gazzetta Ufficiale n. 234 del 08/10/2018 e sul BURP n. 93 del 12/07/2018.

**Preso atto che** le osservazioni formulate dal comune di Ugento in ordine alle perimetrazioni delle aree a diversa Pericolosità Idraulica di cui al Progetto di Variante, (nota prot. AdB-DAM n. 182 del 08/01/2019), e la proposta di perimetrazioni avanzata dal comune di Ugento e recepita dall'Autorità di Bacino Distrettuale;

**Vista** la Determina Dirigenziale della Regione Puglia – Sezione Difesa del Suolo e Rischio Sismico n. 113 del 17.4.2019, acquisita al protocollo AdB\_DAM in data 17.04.2019 con n. 4981, con la quale è stato trasmesso il verbale conclusivo della Conferenza programmatica espletata, ai sensi dell'art. 68 del D. Lgs. n. 152/06, ai fini dell'adozione ed approvazione della suddetta Variante al Piano Stralcio e della necessaria coerenza tra



## *Autorità di Bacino Distrettuale dell'Appennino Meridionale*

pianificazione di bacino e pianificazione territoriale, relativo alle sedute del 04/04/2019 e del 17.4.2019, da cui si evince l'esito favorevole delle varianti in esame.

**Tenuto conto** che sono state espletate le istruttorie con i connessi atti e risultanze finali dalla S.T.O. della sede Puglia dell'Autorità di Bacino dell'Appennino Meridionale;

**Ritenuto**, pertanto, di poter procedere all'assunzione del presente provvedimento, preso atto del procedimento finora espletato, nell'ambito delle competenze e delle responsabilità della sede Puglia dell'Autorità di Bacino Distrettuale dell'Appennino Meridionale e che tali complessive "Varianti" riguardano aree del territorio comunale di Ugento (LE).

Ai sensi delle vigenti disposizioni di legge.

### DECRETA

Le premesse costituiscono parte integrante del presente atto.

**Art. 1** – È adottata, ai sensi dell'*art. 12, co. 7 del D.M. n. 294 del 25.10.2016*, la Variante al Piano di Bacino stralcio Assetto Idrogeologico (PAI)- Assetto Idraulico e Assetto Geomorfologico per le aree del territorio comunale di Ugento (LE).

**Art. 2** – Relativamente ai settori di territorio oggetto delle Varianti di cui al precedente art. 1), al fine di un'azione di prevenzione, dalla data di adozione della Variante al Piano di Bacino Stralcio in argomento, le disposizioni dichiarate immediatamente vincolanti di cui agli articoli 4, 7, 8, 9, 11, 13, 14 e 15 delle Norme Tecniche di Attuazione, per le aree non perimetrate nell'ambito del Piano di Bacino Stralcio Assetto Idrogeologico approvato con Delibera n. 39 del Comitato Istituzionale dell'Autorità di Bacino della Puglia nella seduta del 30/11/2005, assumono valore di misure di salvaguardia fino all'approvazione della Variante al Piano di Bacino Stralcio in parola. Nelle more il Comune è tenuto ad adottare i provvedimenti di propria competenza a tutela della pubblica e privata incolumità.

**Art. 3** – Al fine di garantire l'incolumità delle persone e la sicurezza delle strutture ed infrastrutture è necessario che gli Enti competenti, nelle aree classificate a *Pericolosità Geomorfologica Molto Elevata ed Elevata*, ovvero nelle aree classificate ad *Alta, Media e Bassa Pericolosità Idraulica*, assicurino:

- attività di monitoraggio dell'intero ambito morfologico significativo per il controllo della tendenza evolutiva dei fenomeni e degli effetti indotti sulle strutture ed infrastrutture presenti;
- attività di monitoraggio degli eventi pluviometrici significativi con la finalità dell'aggiornamento del Piano di Protezione Civile Comunale;
- azioni per la mitigazione e gestione del rischio idrogeologico.

**Art. 4** - Gli elaborati prodotti per l'aggiornamento e la modifica delle aree a *pericolosità geomorfologica* di seguito specificati, e di cui al precedente art.1, sono parte integrante del presente decreto:

- *Stralcio PAI - Assetto Geomorfologico*, contenente la perimetrazione delle aree a pericolosità geomorfologica individuate nel P.A.I. vigente;
- *Stralcio proposta di modifica PA I- Assetto Geomorfologico*, contenente la modifica/aggiornamento alla perimetrazione delle aree a pericolosità geomorfologica del P.A.I. vigente;
- *Stralcio PAI vigente - Assetto Idraulico*, contenente la perimetrazione delle aree a pericolosità idraulica individuate con il P.A.I. vigente (approvato con Deliberazione del Comitato Istituzionale dell'Autorità di Bacino della Puglia n. 39 del 30.11.2005 e s. m. i.);





## *Autorità di Bacino Distrettuale dell'Appennino Meridionale*

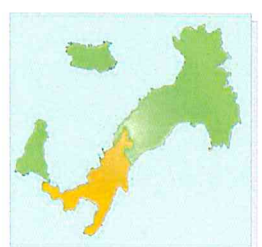
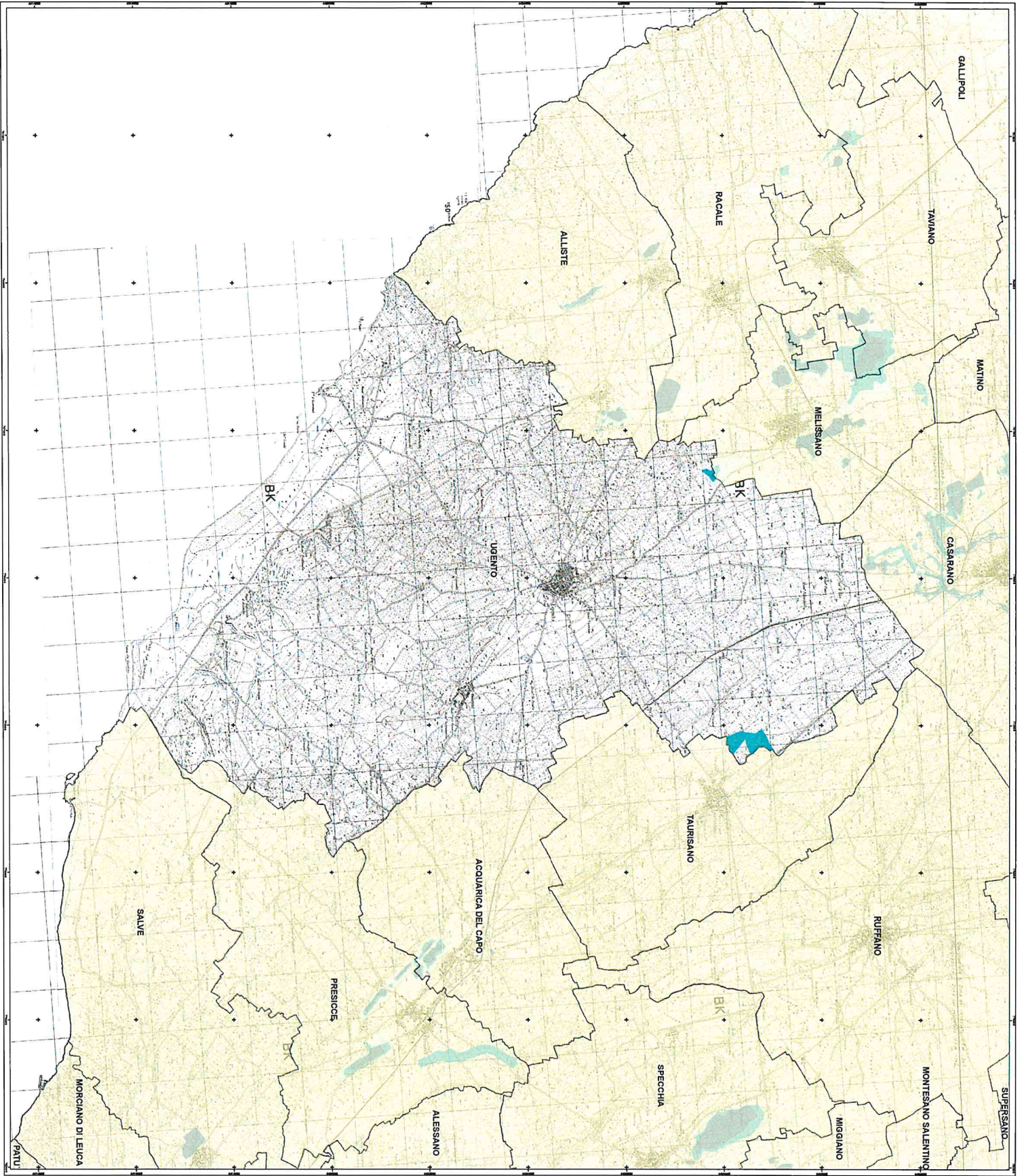
- *Stralcio proposta di variante al PAI - Assetto Idraulico*, contenente la modifica/aggiornamento alla perimetrazione delle aree a pericolosità idraulica (*Variante al PAI - Assetto Idraulico*).

**Art. 5** Il presente Decreto e gli allegati sono pubblicati sul sito web istituzionale ([www.distrettoappenninomeridionale.it](http://www.distrettoappenninomeridionale.it), [www.adb.puglia.it](http://www.adb.puglia.it)) e depositati, presso la sede della Puglia dell'Autorità di Bacino Distrettuale dell'Appennino Meridionale; l'avviso è pubblicato sulla Gazzetta Ufficiale -Serie Generale e sul Bollettino Ufficiale della Regione Puglia.

**Art. 6** La Variante al Piano di Bacino Stralcio per l'Assetto Idrogeologico-Assetto Idraulico e Assetto Geomorfologico di cui all'art.1 è trasmessa alla Conferenza Istituzionale Permanente per l'adozione ai sensi dell'art.66 del Dlgs 152/06.







Comune di Ugento (LE)

Variante al Piano di Assetto Idrogeologico - Assetto Idraulico

Allegato n. 1: Stralcio PAI vigente - Assetto Idraulico  
 Base cartografica IGM1 1:25.000

**Legenda**

- Pericolosità idraulica**
- AP - Aree ad alta pericolosità
  - MP - Aree a media pericolosità
  - BP - Aree a bassa pericolosità
- Limiti amministrativi**
- Comune di Ugento
  - Limiti comunali





*Comitato di Studio Strada PAI vigente - Assetto Idraulico  
del Fiume*



Comune di Ugento (LE)

Varante al Piano di Assetto Idrogeologico - Assetto Idraulico

Allegato n. 2: Strada PAI vigente - Assetto Idraulico  
Base cartografica Ortofoto 2016 (fonte SIT Puglia)


**Legenda**

**Perciosità idraulica**

- AP - Aree ad alta pericolosità
- MP - Aree a media pericolosità
- BP - Aree a bassa pericolosità

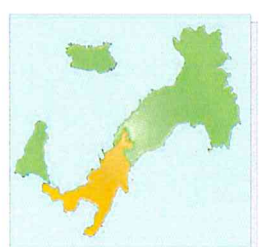
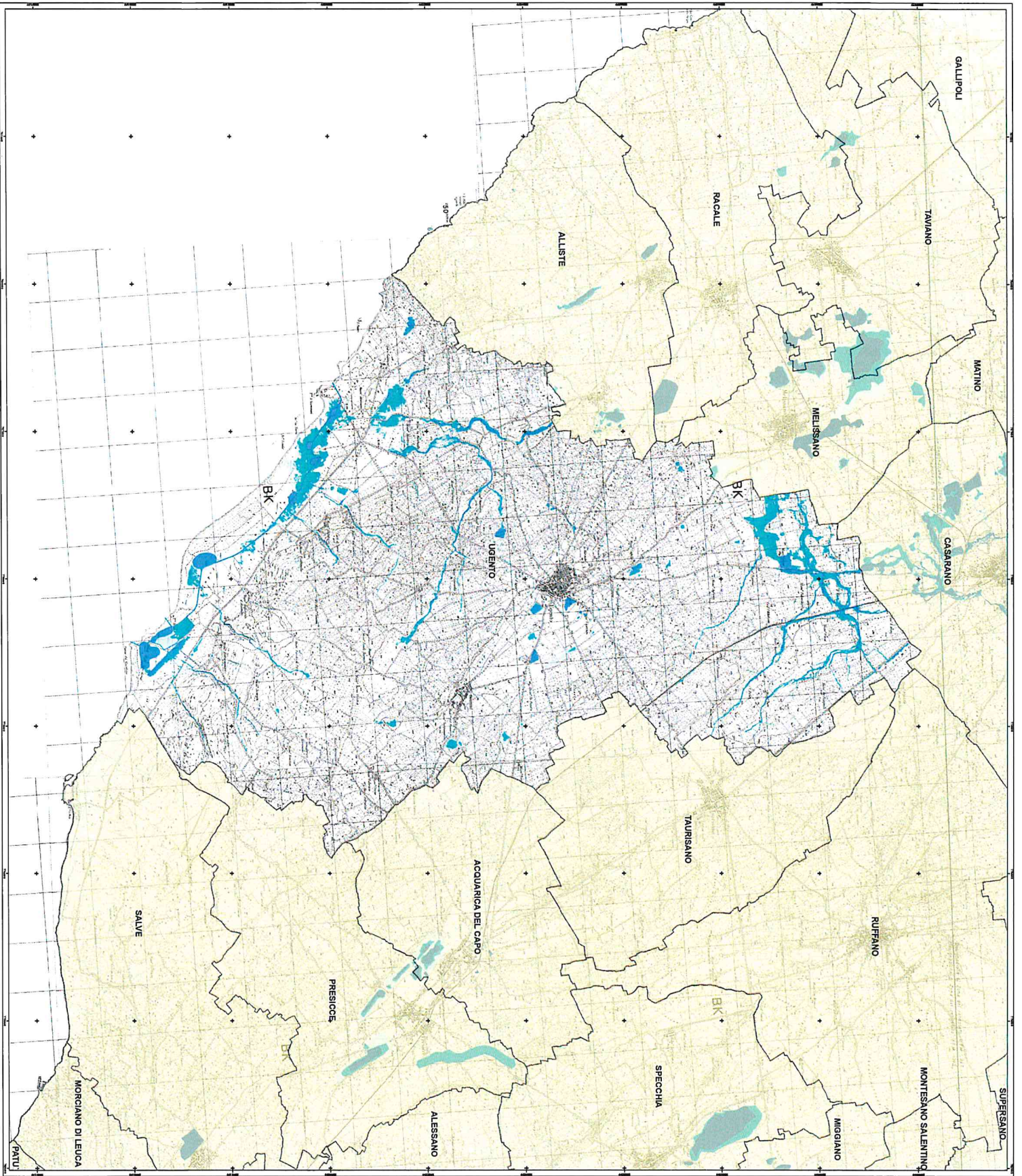
**Limiti amministrativi**

- Comune di Ugento
- Limiti comunali



Scala 1:25.000



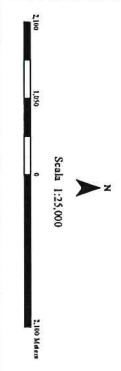


Comune di Ugento (LE)

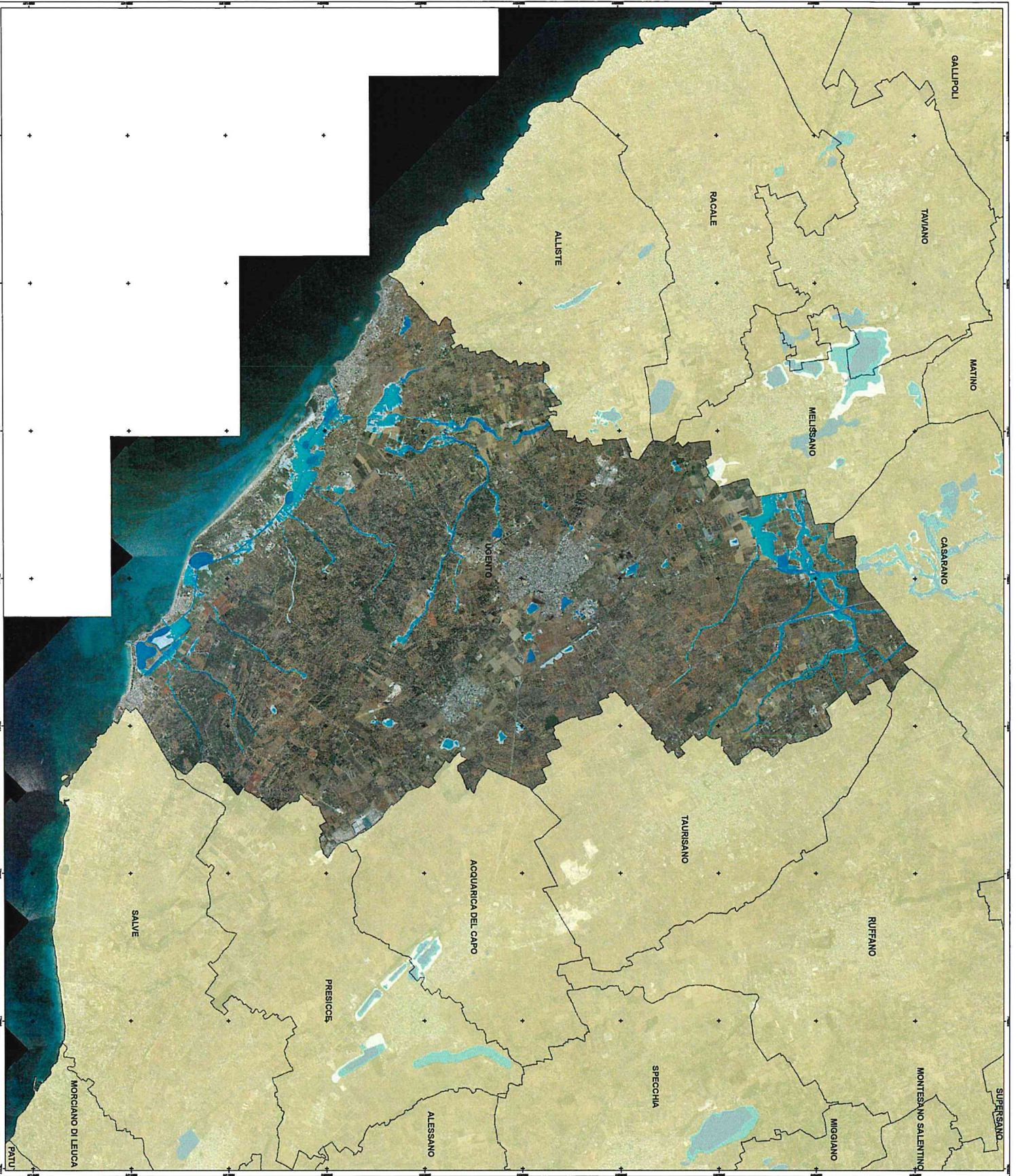
Variante al Piano di Assetto Idrogeologico - Assetto Idraulico  
 Allegato n. 3 - Stralcio proposto di variante al PAI -  
 Assetto Idraulico  
 Base cartografica IGN1 1:25.000

**Legenda**

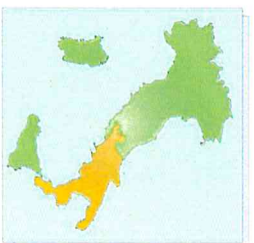
- Perciosit  idraulica**
- AP - Aree ad alta pericolosit 
  - MP - Aree a media pericolosit 
  - BP - Aree a bassa pericolosit 
- Limiti amministrativi**
- Comune di Ugento
  - Limiti comunali







*Collegio di Esperti Strutturali dell'ingegnere Alessandro Cicala*  
*del Sig. Ing. ...*



Comune di Ugento (LE)

Progetto di Variante al Piano di Assetto Idrogeologico  
 - Assetto Idraulico -

Allegato n. 4 - Proposta del comune di Ugento  
 - Variante al Piano di Assetto Idrogeologico -  
 - Assetto Idraulico -  
 Base cartografica Ortofoto 2006

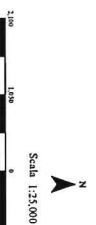
**Legenda**

**Pericolosità idraulica**

- AP - Aree ad alta pericolosità
- MP - Aree a media pericolosità
- BP - Aree a bassa pericolosità

**Limiti amministrativi**

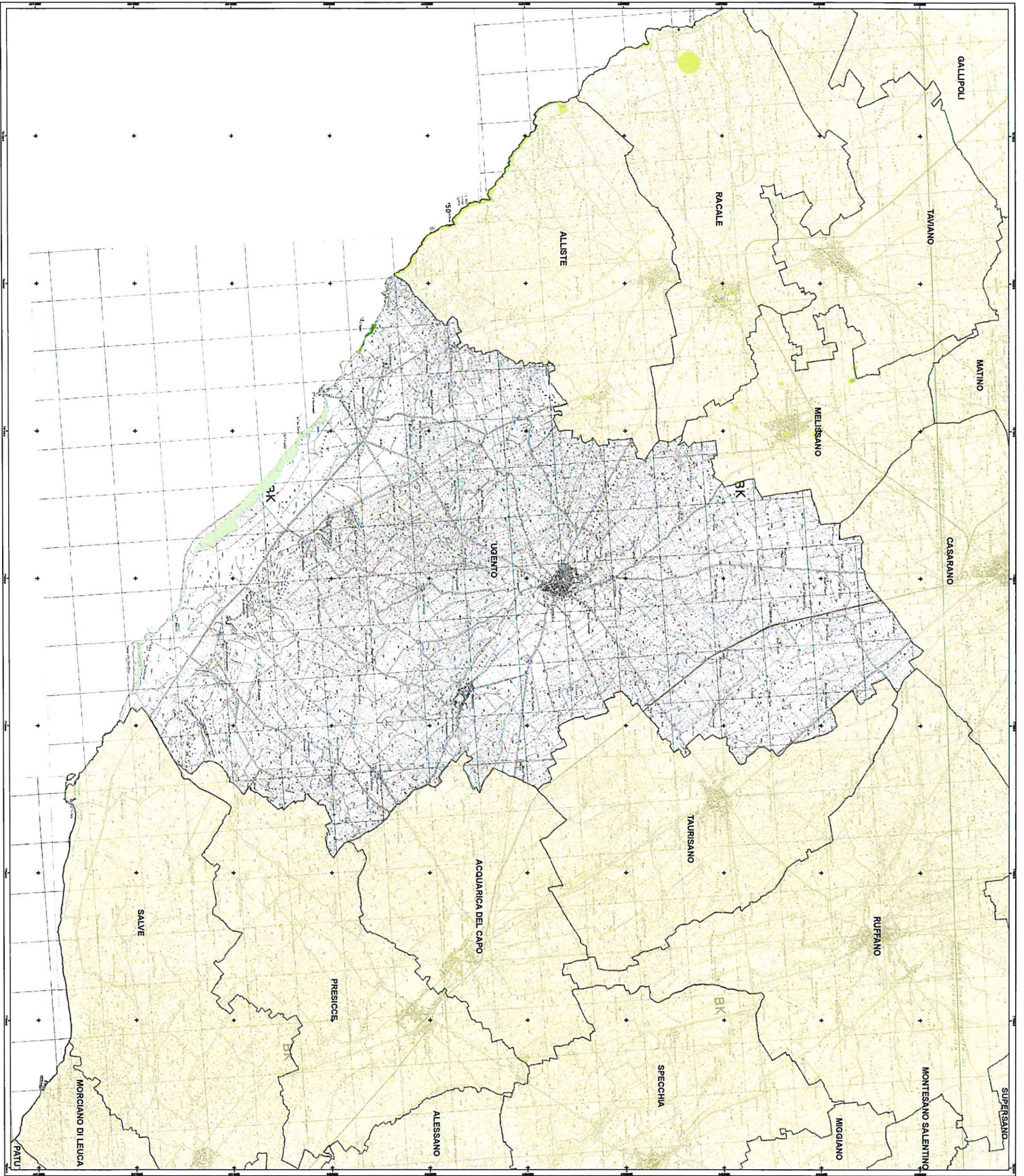
- Comune di Ugento
- Limiti comunali



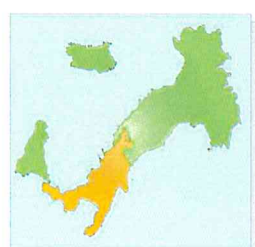
Scala 1:25.000

*CA*





*Comune di Ugento*  
*Ufficio Urbanistica e Territorio*  
*Settore Urbanistica*



Comune di Ugento (LE)  
 Variante al Piano di Assetto Idrogeologico  
 - Assetto Geomorfologico -  
 - Assetto Geomorfologico -

Allegato n. 5: Stralcio PAI vigente  
 - Assetto Geomorfologico -  
 Base cartografica IGN 1:25.000

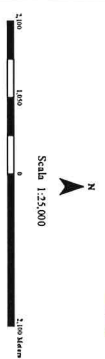
**Legenda**

**Pertinenza geomorfologica**

- PG1 - Area a pertinenza geomorfologica media e moderata
- PG2 - Area a pertinenza geomorfologica elevata
- PG3 - Area a pertinenza geomorfologica molto elevata

**Limiti amministrativi**

- Comune di Ugento
- Limiti comunali



*Handwritten signature*





Comune di Ugento (LE)  
 Progetto di Variante al Piano di Assetto Idrogeologico  
 - Assetto Geomorfologico -  
 - Assetto Geomorfologico -

Allegato n. 6 - Stralzo PAI vigente  
 - Assetto Geomorfologico -  
 Base cartografica Ortofoto 2006


**Legenda**

**Pericolosità geomorfologica**

- PG1 - Aree a pericolosità geomorfologica media e moderata
- PG2 - Aree a pericolosità geomorfologica elevata
- PG3 - Aree a pericolosità geomorfologica molto elevata

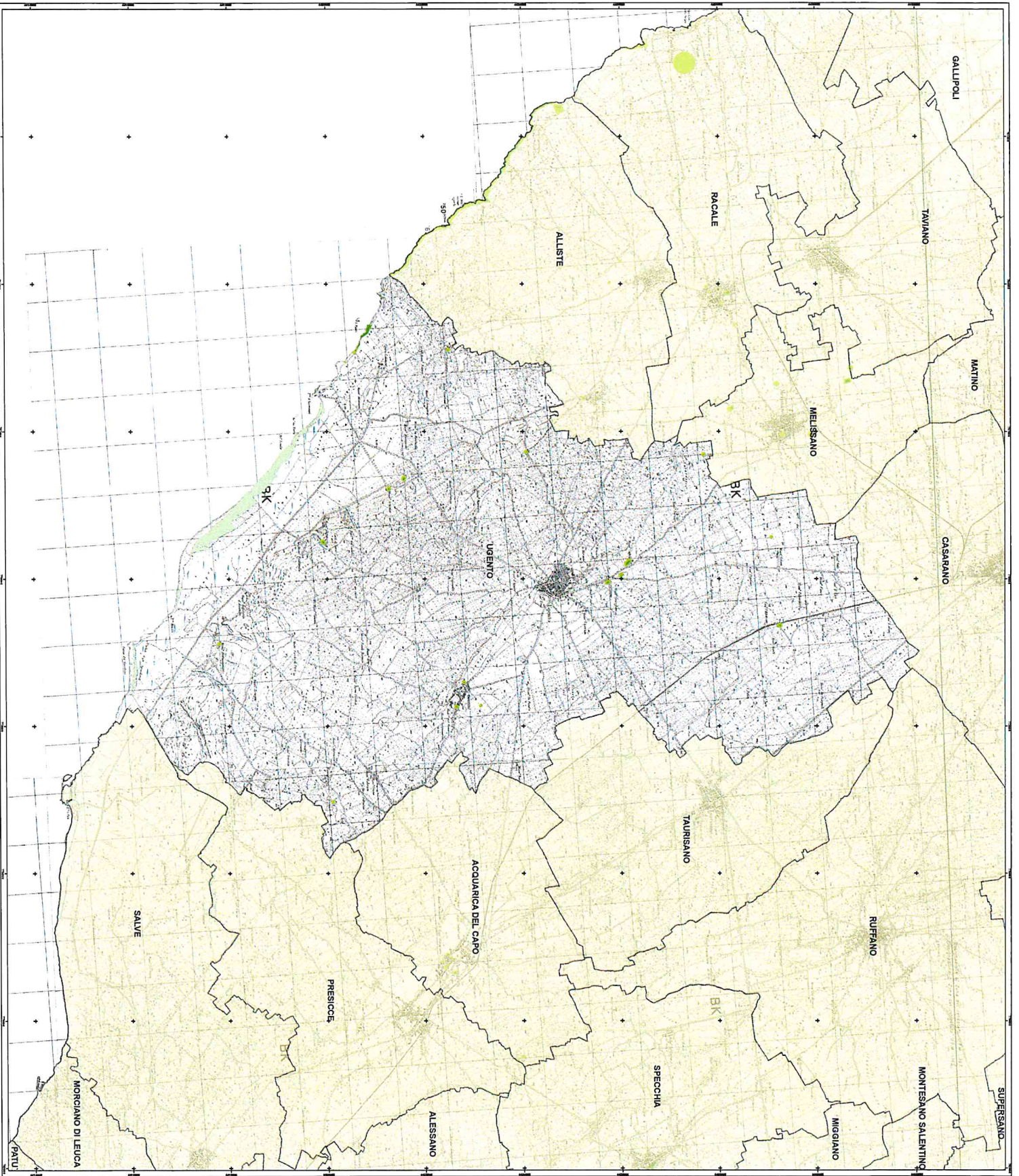
**Limiti amministrativi**

-  Comune di Ugento
-  Limiti comunali

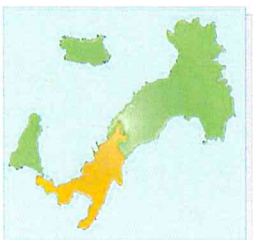


*ca*





*Comune di Ugento (LE)*  
*Assessorato Urbanistico e Territoriale*  
*Assessorato Geomorfologico*



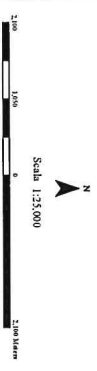
Comune di Ugento (LE)  
 Variante al Piano di Assessorato Territoriale  
 - Assessorato Geomorfologico -

Allegato n. 7. Stralcio proposto di variante al PAI -  
 Assessorato Geomorfologico  
 Base cartografica IGNMI 1:25.000

**Legenda**

- Pericolosità geomorfologica**
- PG1 - Aree a pericolosità geomorfologica media e moderata
  - PG2 - Aree a pericolosità geomorfologica elevata
  - PG3 - Aree a pericolosità geomorfologica molto elevata

- Limiti amministrativi**
- Comune di Ugento
  - Limiti comunali



*Handwritten signature in blue ink.*





*Collegio di Stato*  
*Ministero dell'Università e della Ricerca*  
*del Sud*



Comune di Ugento (LE)  
 Progetto di Variante al Piano di Assito Idrogeologico  
 - Assito Geomorfologico -

Allegato n. 8 - Stralcio proposta di variante al PAI -  
 Assito Geomorfologico  
 Base cartografica Ortofoto 2016 (fonte SIT Puglia)

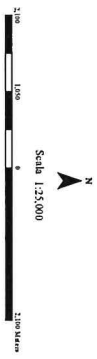
**Legenda**

**Pericolosità geomorfologica**

- PG1 - Aree a pericolosità geomorfologica media e moderata
- PG2 - Aree a pericolosità geomorfologica elevata
- PG3 - Aree a pericolosità geomorfologica molto elevata

**Limiti amministrativi**

- Comune di Ugento
- Limiti comunali



Scala 1:25.000

*CA*